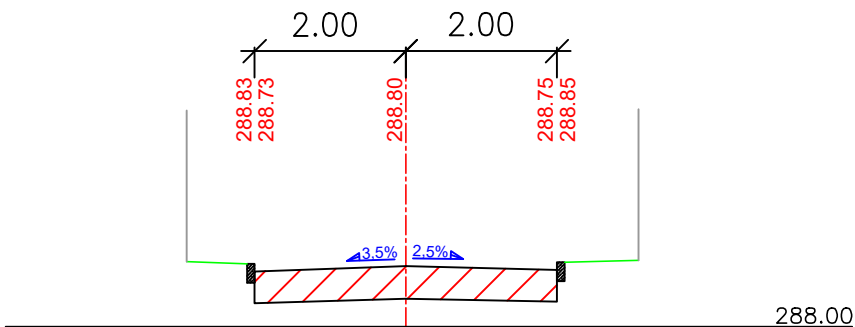
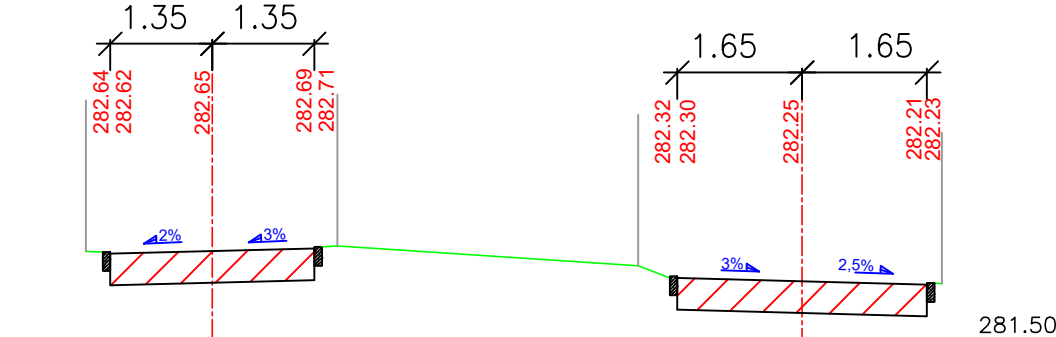


ÚSEK A

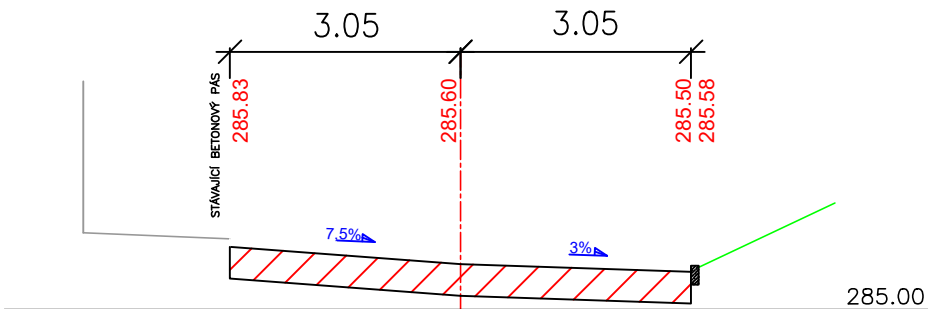
km 0,000 00



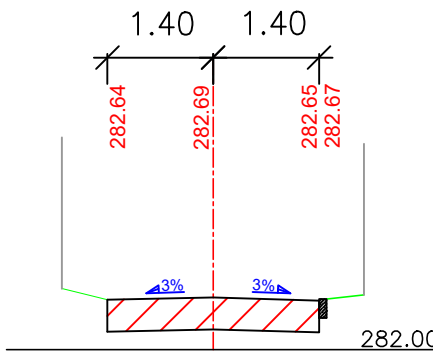
km 0,150 00



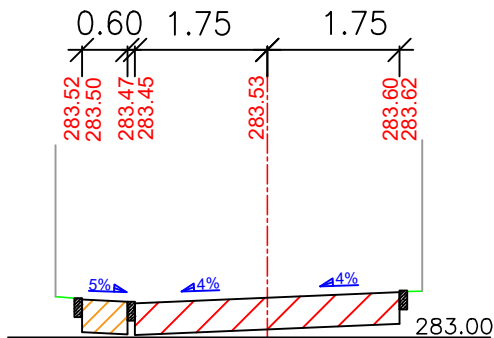
km 0,052 00



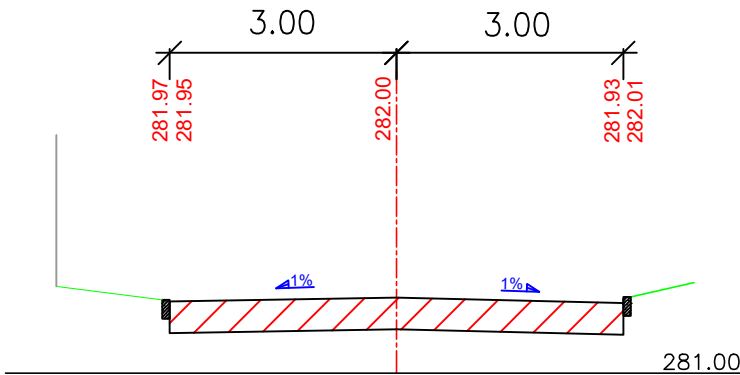
km 0,200 00



km 0,100 00



km 0,250 00



- LEGENDA:
- ASFALTOVÁ KOMUNIKACE
 - KOMUNIKACE ZE ŽUL. KOSTEK / VJEZD
 - PŘIDRUŽENÝ PÁS
 - STÁVAJÍCÍ KONSTRUKCE
 - NIVELETA TERÉNU
 - PŘÍČNÝ SPÁD



Únosnosti podkladních vrstev dle TP 170.
Zemní pláň Edef,2 = min. 45 MPa
ŠDB 0/63 Edef,2 = min. 60 MPa
SC 0/32 Edef,2 = min. 90 MPa

ARTENDR®

ARTENDR s.r.o.
Nádražní 67
281 51 Velký Osek

Vypracoval:
Benjamin Erben

Zodpovídá:
Ing. Jan Chyba

Kraj:

K.ú.:

Objednatel:

Akce:

**Stavební úpravy komunikace Ke Gruntě a
Vavřínecká v městské části Kaňk Kutná Hora**

CHARAKTERISTICKÉ PŘÍČNÉ ŘEZY ÚSEK A

Středočeský
Kaňk [678015]

Město Kutná Hora

Číslo paré:

Formát: A3

Stupeň: DSP

Datum: Červen 2023

Měřítko: Výkres č.:

1:100 D.1.1 - 011